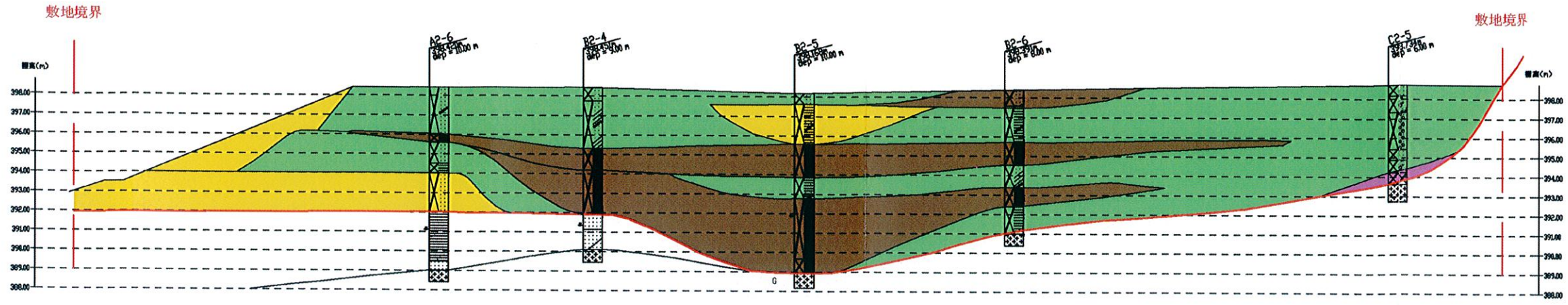
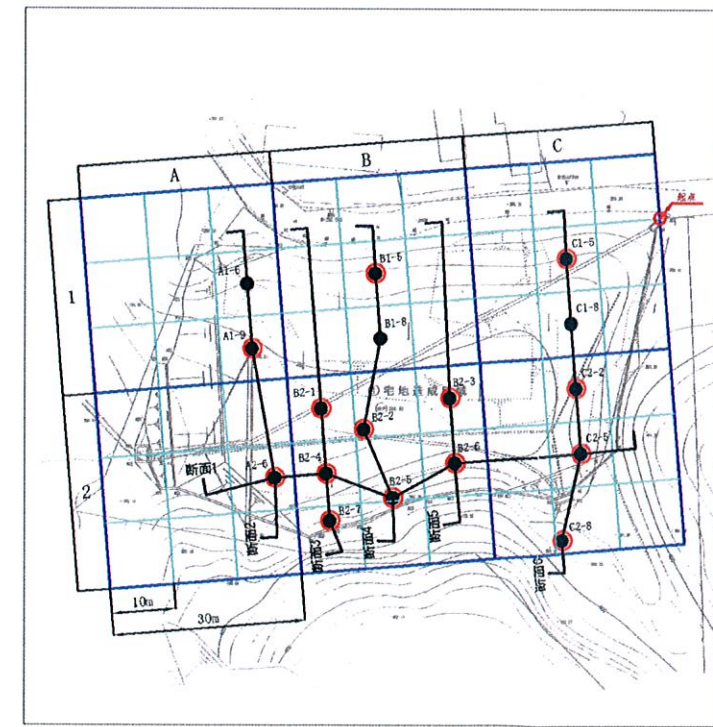
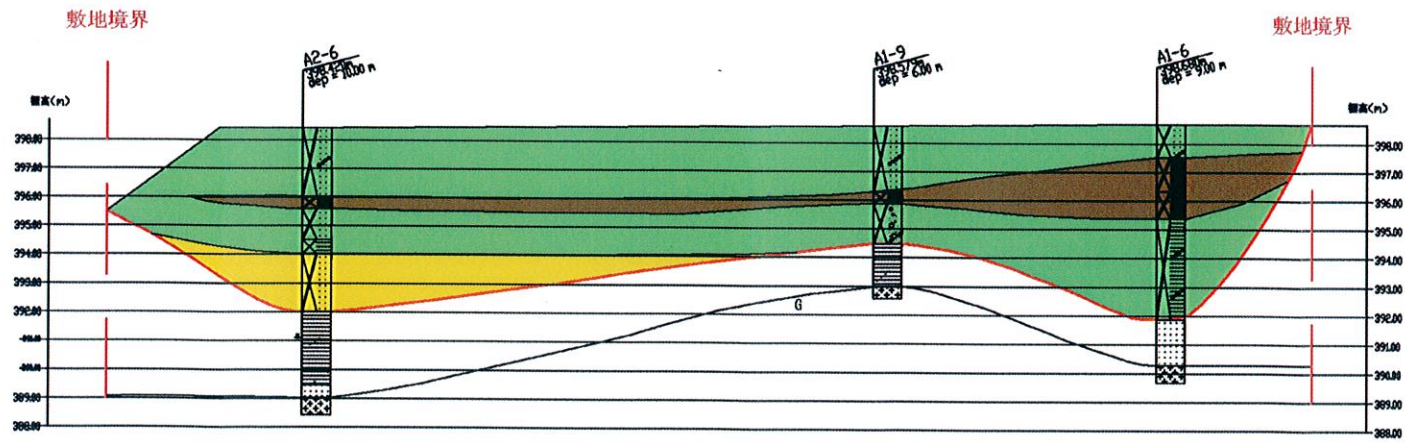


断面1



断面2



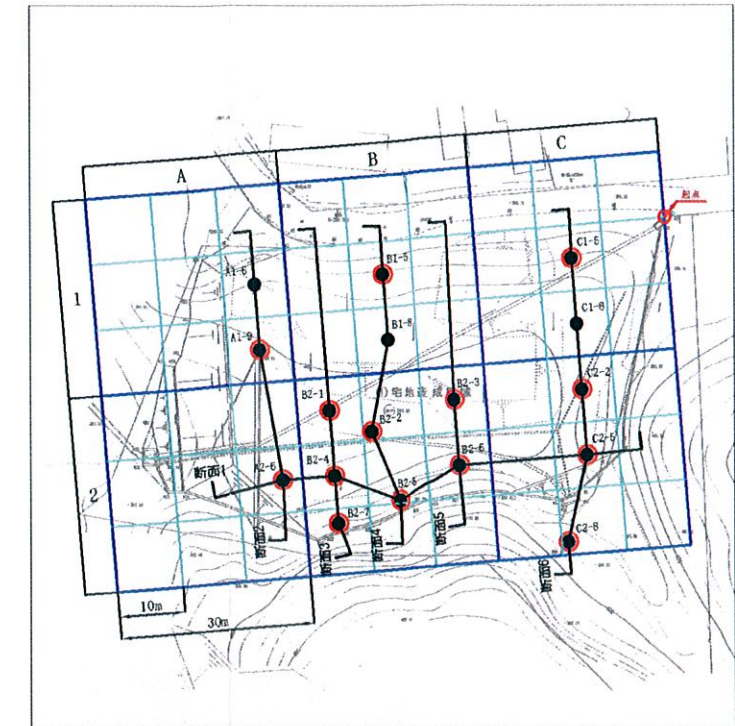
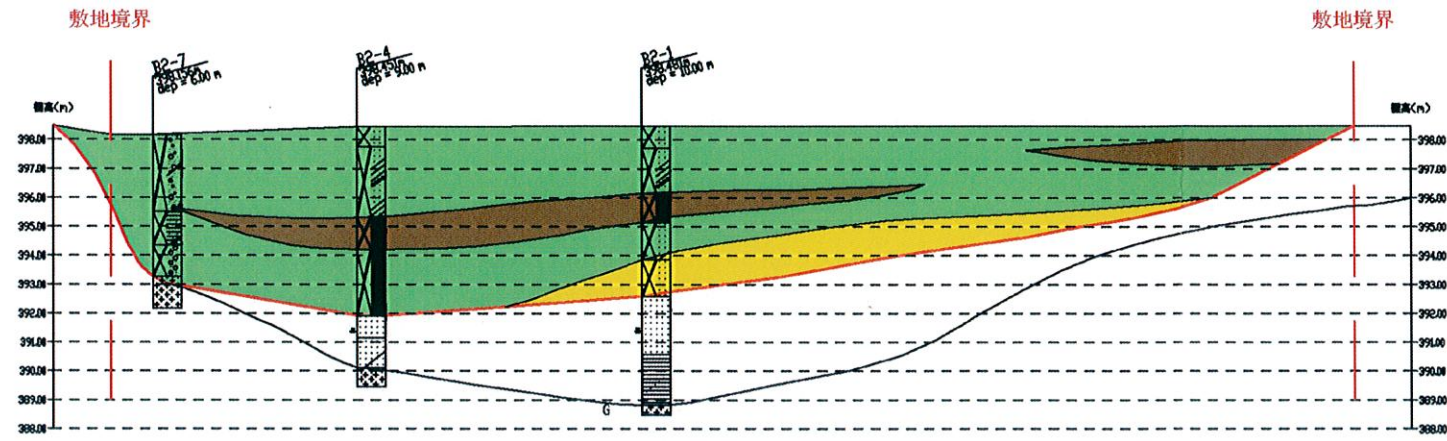
凡例

- スラグ
- スラグ混り土
- 廃棄物
- 地山の盛土
- 自然堆積物
- G 花崗岩

断面方向図

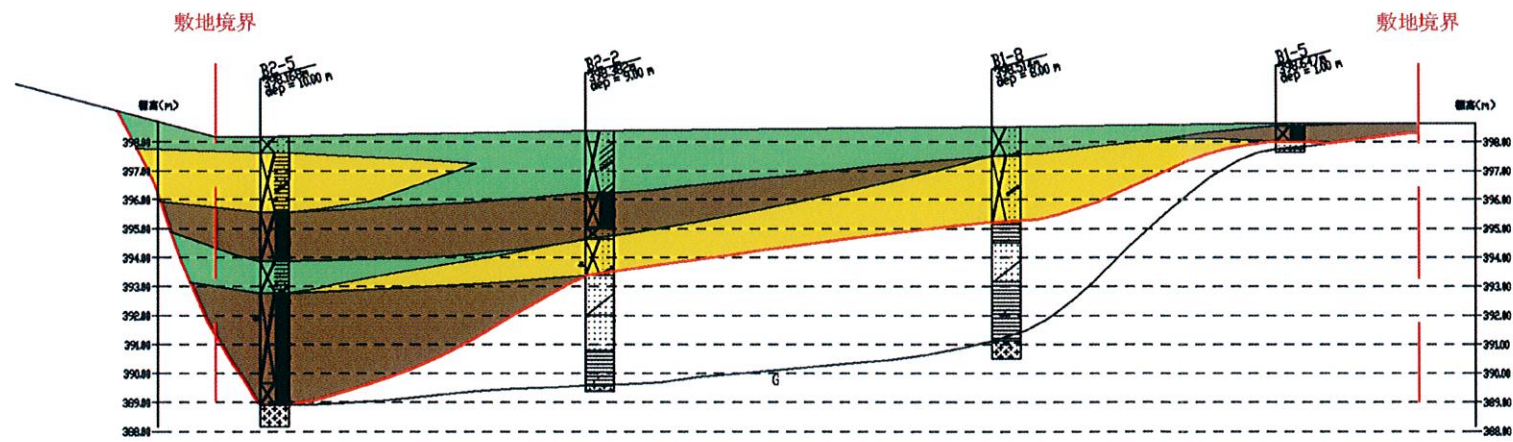
図 3.1-2 (1) 地質断面図

断面3



断面方向図

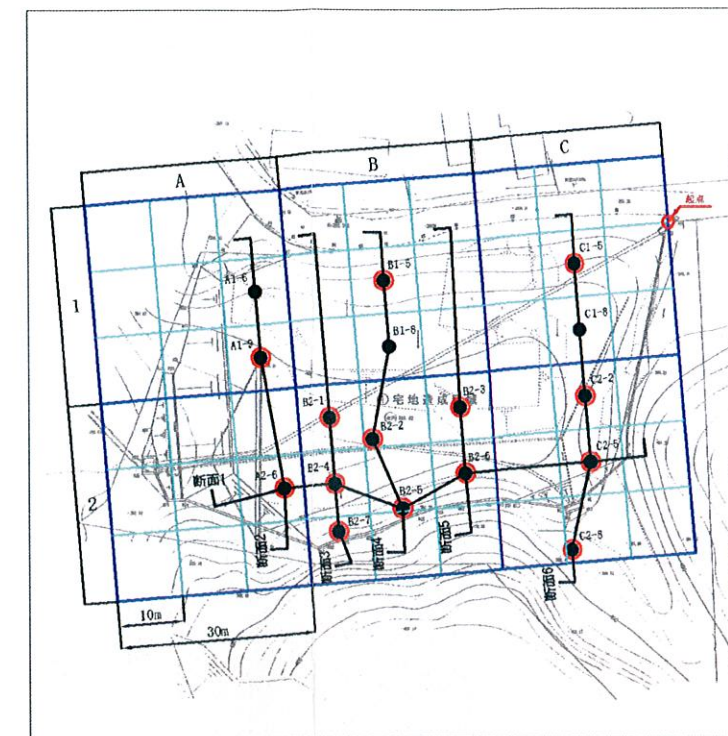
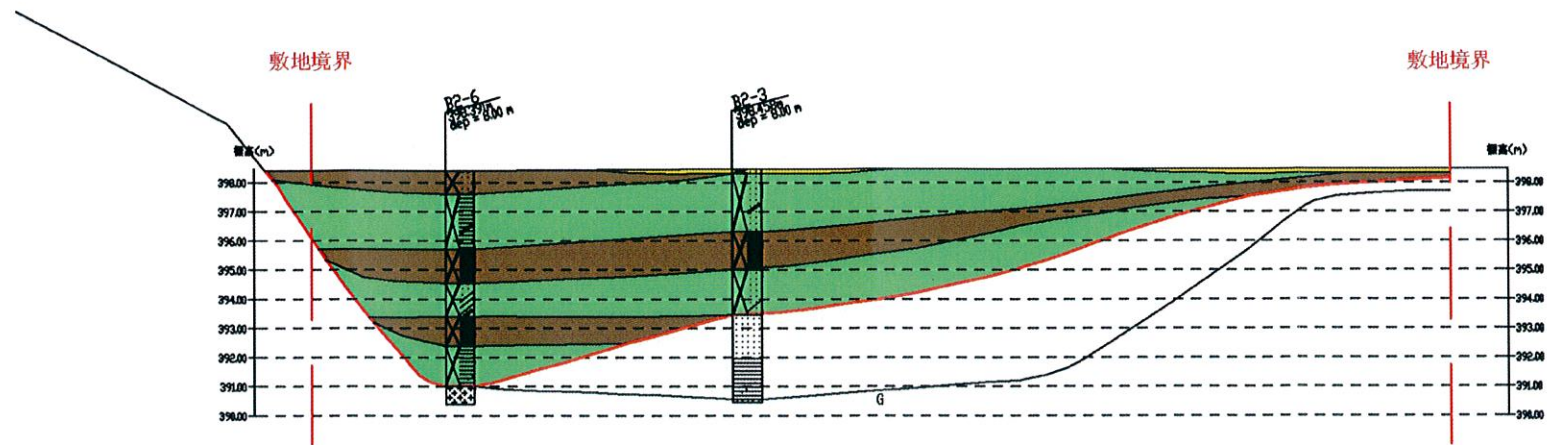
断面4



- 凡例
- スラグ
 - スラグ混り土
 - 廃棄物
 - 地山の盛土
 - 自然堆積物
 - G 花崗岩

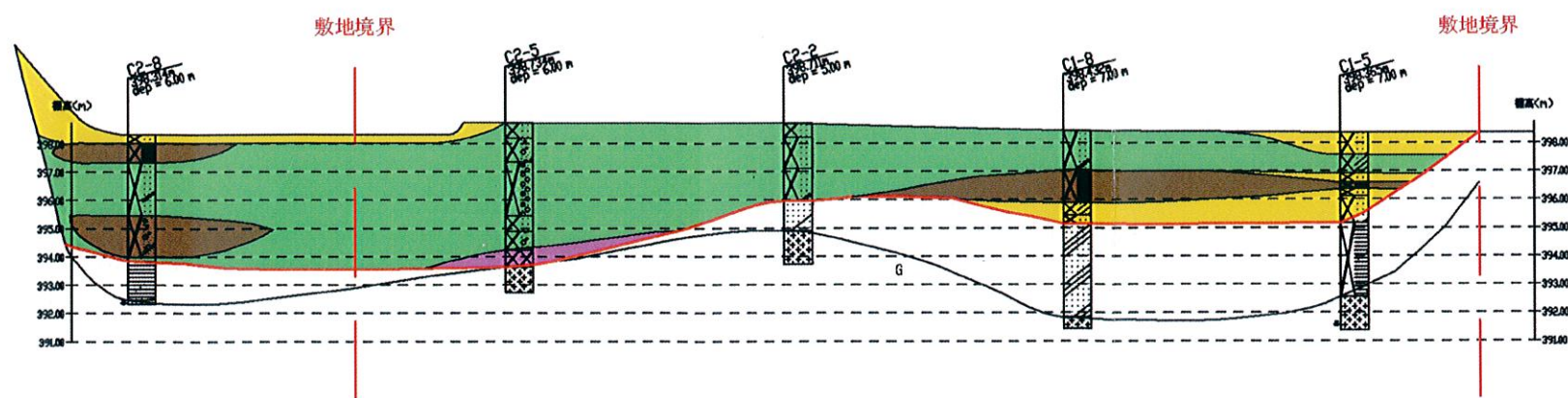
図 3.1-2 (2) 地質断面図

断面5



断面方向図

断面6

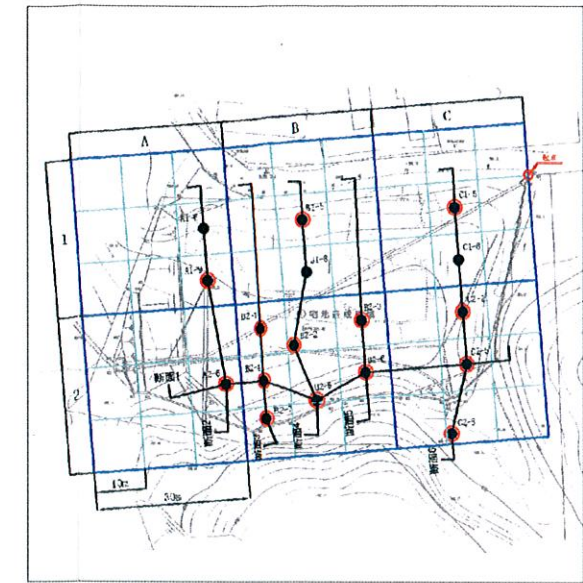
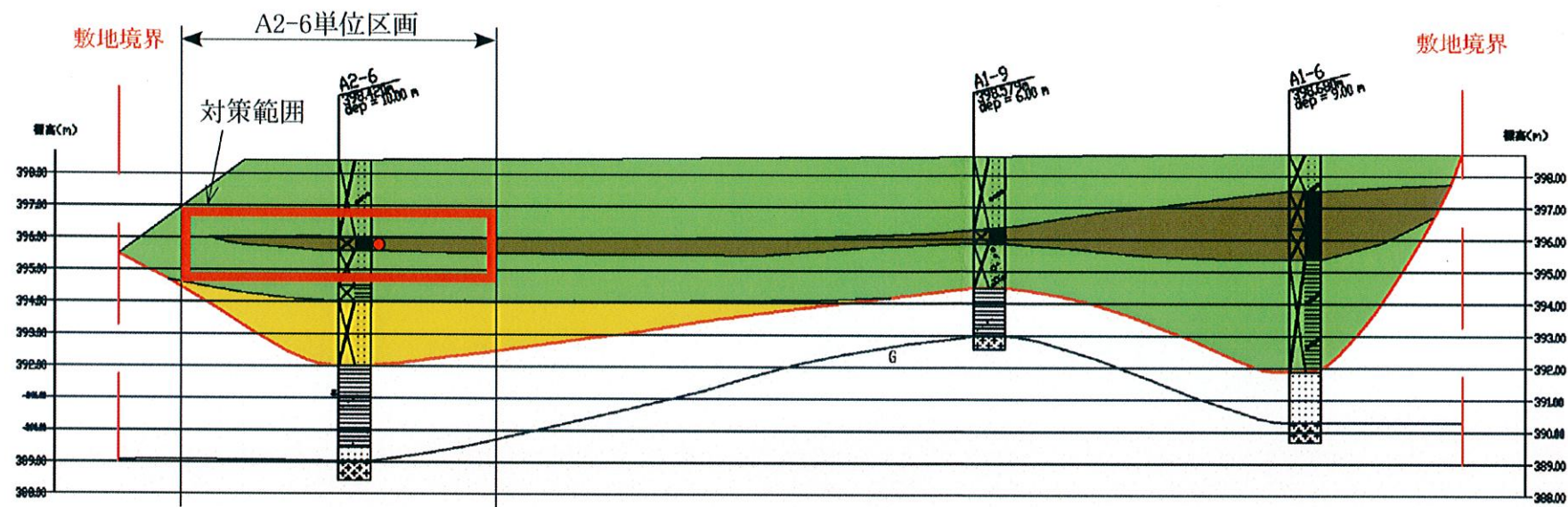


凡例

- スラグ
- スラグ混り土
- 廃棄物
- 地山の盛土
- 自然堆積物
- G 花崗岩

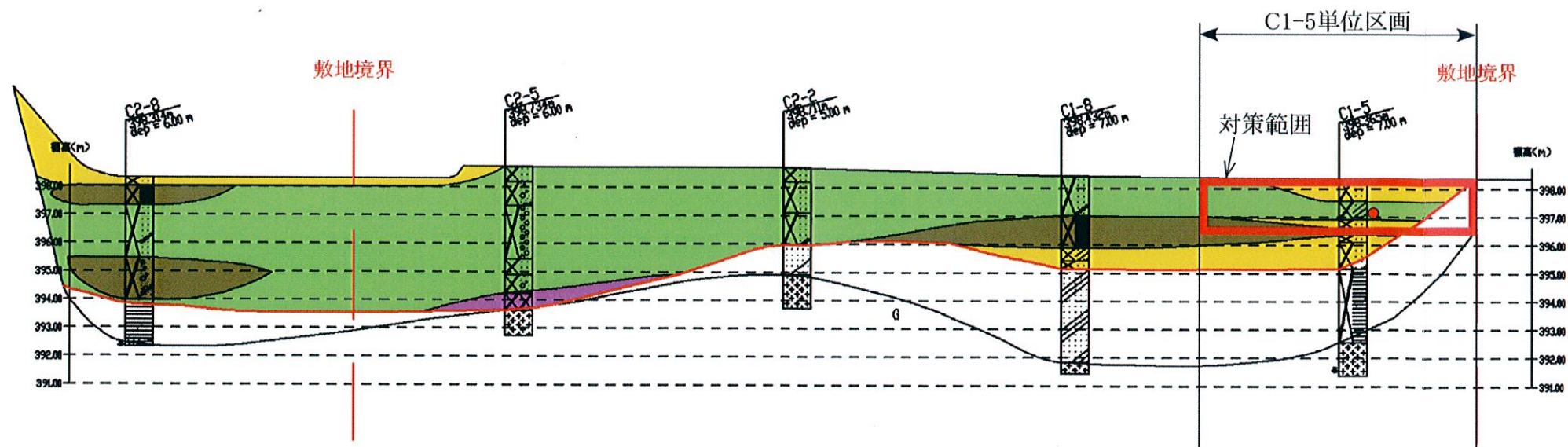
図 3.1-2 (3) 地質断面図

断面2



断面方向図

断面6



凡例

- スラグ
- スラグ混り土
- 廃棄物
- 地山の盛土
- 自然堆積物
- G 花崗岩
- 基準値超過層
- 対策範囲

図 5.2-2 汚染土壌分布